


雑しがや雑学さんぽコース


雑司が谷霊園と鬼子母神は有名だけど、それだけじゃないよ！




雑司が谷地域文化創造館

↓  約6分 (309m)


水車小屋

↓  約4分 (218m)


木村橋跡石碑

↓  約1分 (32m)


清立院の壁仏

↓  約5分 (250m)


雑司が谷霊園 (御鷹部屋碑>永井荷風>小泉八雲>羽仁もと子>荻野吟子>サトウハチロー>島村抱月>竹久夢二>夏目漱石)

↓  約6分 (307m)


雑司が谷旧宣教師館

↓  約6分 (280m)


南坂

↓  約5分 (257m)


赤丸ベーカリー

↓  約1分 (8m)


雑二ストア

↓  約30秒 (34m)


旅猫雑貨店

↓  約8分 (374m)

大鳥神社

↓  約3分 (186m)

ケヤキ並木・並木ハウス

↓  約4分 (206m)

鬼子母神


計 約50分 (移動時間のみ)

古地図で歩くコース


江戸時代の地図と、現代の地図が重なるところを見つけよう！




雑司が谷地域文化創造館

↓  約2分 (123m)


旧鎌倉街道跡

↓  約2分 (100m)


ケヤキ並木・並木ハウス

↓  約3分 (155m)


本納寺

↓  約4分 (164m)


鬼子母神

↓  約1分 (50m)


法明寺に続く古道

↓  約4分 (210m)


法明寺 (朝顔塚、鐘楼)

↓  約10分 (514m)


御嶽坂ふもとの古道

↓  約6分 (309m)


清立院 (雨乞いの松)

↓  約1分 (28m)


清立院から本浄寺へ続く古道

↓  約12分 (650m)

本浄寺

↓  約5分 (243m)

清土鬼子母神

↓  約2分 (91m)

菊池寛旧宅跡


計 約52分 (移動時間のみ)

坂の上の緑と消えた川コース




かつて流れていた弦巻川の跡と
まちの自然を楽しむコース


雑司が谷地域文化創造館

↓  約7分 (396m)


都電のガード下

↓  約4分 (171m)


御嶽坂

↓  約4分 (193m)


御鷹部屋碑と松の木

↓  約5分 (264m)


雑司が谷霊園のケヤキ、イチヨウ

↓  約6分 (318m)


雑司が谷旧宣教師館の木々

↓  約5分 (257m)


南坂

↓  約2分 (114m)


弦巻川の川筋跡

↓  約6分 (345m)

大鳥神社にある石碑

↓  約7分 (356m)

法明寺の桜

↓  約5分 (253m)

鬼子母神のイチヨウの木 (樹齢600年以上)

計 約51分 (移動時間のみ)